



РИГА И ЕЕ ОКРЕСТНОСТИ – ОДНОДНЕВНЫЕ МАРШРУТЫ





СОДЕРЖАНИЕ

Введение	2
Рига <i>Сердце риги: Старая Рига, Наиболее важные места центра Риги, Романтическая Рига: Пардаугава, Межапарк и Саркандaugава, Этнографический музей</i>	4
День у моря <i>Юрмала пешком, Юрмала на машине, Рыбацкие поселки Курземе, Ландшафты курземского побережья, Вино и искусство в курземском духе, Окрестности Тукумса</i>	8
Бауска, Добеле, Елгава <i>Красивейшие замки и парки, В гостях у сказки в Тервете, Таинственная Земгале, Елгава, необычные места Земгале, Живописные берега Даугавы, Рыцари и древнелатышские сказания</i>	12
Цесис, Сигулда, Лигатне <i>Активный отдых в Сигулде, История Сигулды, Древние русла Гауи в Сигулде, Поездка на лодках по долине Гауи, Природные пейзажи в Лигатне, Олений сад, Челночный парк, Средневековый Цесис, Скалы и водопады, Саулкрасты, Замки Бирини и Игате</i>	16
Более подробная информация	32

ВВЕДЕНИЕ

Если Латвию надо было бы описать одним словом, стоило бы сказать – гармоничная. На протяжении многих веков она менялась, испытывала разные влияния и поэтому теперь в ней столько разнообразия: стоянки и поселения древних латышей, крепости и замки немецких крестоносцев, средневековые городки и дома в шведском стиле, военные объекты советского периода – каждое столетие оставило после себя что-то важное.

Латвия находится на севере Европы, на стратегически важном перекрестке путей, поэтому здесь сосуществуют разные национальности, культуры и конфессии: старинные церкви протестантов и старообрядцев, великолепные храмы католиков и православных, синагоги и даже мечети. Самое большое богатство Латвии – это ее нетронутая природа, Балтийское море и умеренный климат, которые позволяют воплотиться всем четырем временам года.

Сравнительно небольшая территория Латвии полна сосновых лесов, рек, озер и морских пляжей. К тому же большая часть латвийских природных ресурсов принадлежит государству и доступна каждому. В Латвии по-прежнему можно найти места, которых не коснулась рука человека, где беспрепятственно живут редкие породы зверей и птиц. Что может быть лучше, чем общение с природой! К тому же стоит чуть отъехать от Риги и можно найти самые разные развлечения себе по вкусу: это и самые разные виды спорта, фестивали и концерты под открытым небом, а то и просто пляж, солнце и море. Куда бы вы ни отправились, везде есть свои изюминки!

Этот путеводитель создан, чтобы помочь Вам найти лучшие места в Латвии, даже если в Вашем распоряжении всего один день: его можно посвятить прогулке по историческим улицам Риги, отправиться в путешествие по средневековой Сигулды, проплыть на лодке по Гауе, понаблюдать птиц и зверей в природном парке или осмотреть прекрасные дворцы. Некоторые места, например, объекты природы или сельские дома, может быть, придется немного поискать, потому что не везде дороги оборудованы подробными указателями, впрочем, информацию о туристских объектах легко получить в региональных туристических информационных пунктах либо же по справочному телефону «Tourist Hotline» или в интернете www.latvia.travel

Да и не стоит забывать о том, что именно неожиданные повороты и ситуации в путешествии приводят к самым чудесным приключениям. И, конечно, Латвией с ее спокойным, гармоничным стилем жизни лучше всего наслаждаться не спеша.





Рига



Рига славится своими булыжными мостовыми 800-летней давности, центральным районом, включенным в список мирового культурного наследия UNESCO, яркой культурной жизнью и пейзажными парками. Переведите дыхание и оглядитесь вокруг: Рига поражает! Здесь раскинулись зеленые районы, где гнездятся

водные птицы, мирно соседствуют храмы разных конфессий, а в самом сердце Риги можно приобрести вкуснейшую продукцию сельских фермеров. Оглянитесь вокруг и Вы увидите, как Рига растет и меняется. Старые склады превращаются в культурные центры, возрождаются старинные традиции и создаются новые.

СЕРДЦЕ РИГИ: СТАРАЯ РИГА

1



Янв.-дек.



Каждый шаг по булыжным улочкам Старой Риги открывает одну из страниц 800-летней истории города.

Пороховая башня (1) уже семь столетий охраняет вход в Старую Ригу у горы Бастейкалнс. В средневековье в башне размещались пост городской стражи, склад аммуниции, тюрьма и даже пыточный подвал, а сейчас тут – Латвийский военный музей, где можно узнать о том, как обе мировые войны коснулись Латвии и как стране дважды пришлось отстаивать независимость. По соседству со стороны казарм Екаба открывается вход в Ригу через **Шведские ворота (2)** – единственные ворота, сохранившиеся до наших дней от крепостной стены. Соседняя **церковь Св. Екаба (3)** – один из древнейших храмов, сохранившихся в Риге. Между прочим, когда она строилась, то была еще за пределами Риги. В нескольких шагах от нее на улице Маза Пилс под номерами 17, 19 и 21 стоят **«Три брата» (4)** – комплекс самых старых жилых домов столицы, возведенный в XV и XVII веках в голландском стиле. Ближе к Даугаве в конце улицы высится выстроенный в средневековье **Рижский замок (5)**, который несколько столетий служил оплотом Ливонского ордена. Ныне здесь – рижская резиденция латвийского президента. Во дворе замка два рельефа в позднеготическом стиле – «Магистр Вальтер фон Плетенберг» и «Мадонна с ребенком» (1515). В теплые весенние и летние вечера одно из любимейших мест для прогулок у рижан – это **набережная Даугавы (6)**. Здесь расположены и пристани прогулочных корабликов, с которых можно и осмотреть город со стороны воды, и отправиться на экскурсию подальше – до Юрмалы или озера Балтэзерс. На набережной можно осмотреть построенную в XIX веке **Англиканскую церковь (7)**, а также **скульптуру Большого Кристапа (8)**. По старинной

легенде мужчина по имени Кристап начал строительство Риги. Это копия скульптуры XVI века, а ее оригинал вместе с другими интересными историческими свидетельствами можно осмотреть в размещенном в ансамбле Домского собора **Рижском музее истории и мореходства (9)**, самом старом публичном музее Балтии. В собрании музея – более 500 000 предметов. Рядом с музеем и сам **Домский собор (10)**, чье строительство началось после основания Риги – рассказывают, что камень в его фундамент заложил сам основатель Риги, епископ Альберт. Собор по праву гордится своим органом, одним из наиболее ценных и старинных во всем мире. Небольшая улочка Краму соединяет Домскую площадь с **Ратушной (11)**, на которой находится **Рижская ратуша (12)**. Нельзя не заметить и роскошный **Дом Черноголовых (13)**, который в средневековые времена служил местом собраний купеческого братства Черноголовых. На Ратушной площади расположен и **Латвийский музей оккупации (14)**, чья экспозиция знакомит с историей оккупации, длившейся более 50 лет. В свою очередь наиболее популярное место панорамного обзора Риги – это башня **церкви Св. Петра (15)**, воздвигнутой около 800 лет назад. В этой церкви можно поставить ногу на точку, считающуюся географическим центром Риги!



Рижский туристический информационный центр
Общественный транспорт: www.rigassatiksm.lv
«Tourist Hotline»



Дома в центре Риги и живописные парки в основном относятся к XIX и XX векам и позволяют нам представить, какой была городская жизнь в период до мировых войн.

Один из самых характерных видов Риги открывается на символ единства и независимости латышей – **Памятник Свободе (16)**. У его подножия в начале каждого часа можно наблюдать смену почетной стражи. Стоит пройти буквально пару минут и Вы увидите построенный в византийском стиле **Собор Рождества Христова (17)** – крупнейшую православную церковь в Балтии. Там же по соседству находится раскинувшийся на 5 гектарах **Верманский сад (18)**. Летом на парковой эстраде часто проходят бесплатные концерты, здесь же любят собираться и рижские шахматисты. К парку примыкает самый популярный рижский **цветочный рынок «Сакта» (19)**, где в любое время дня и ночи можно выбрать букет себе по вкусу. По соседству находится и **кинотеатр «Рига» (20)**, который был самым роскошным довоенным кинотеатром Латвии. Во дворе между Элизабетес, Барона и Дзирнаву Вы найдете **Берг-базар (21)** – небольшой кварталчик, который 100 лет назад уже служил местом для покупок и посиделок. Здесь и теперь находятся рестораны, магазины, проводятся различные мероприятия, в том числе эко-базары. Гордость рижской архитектуры – это включенные в список культурного наследия UNESCO дома в стиле модерн (югендстиль). Застройка улиц **Элизабетес (22)**, **Тербатас (23)**, **Бривибас (24)** и **Сколас (25)** в основном относится к эпохе модерна и национального романтизма, а тихая улочка **Алберта (26)** целиком считается известнейшим во всей Европе примером архитектуры модерна. Здесь же находится и **музей Рижского югендстиля (27)**.

i Рижский туристический информационный центр
Общественный транспорт: www.rigassatiksm.lv
«Tourist Hotline»



Пардаугаву от центра отделяет река Даугава – достаточно широкая, чтобы шум и гомон центра сюда не доносились.

Каменный мост (28) и соседняя **АБ дамба (29)** – одно из любимых мест для прогулок рижан и гостей города, ведь здесь открывается классический вид на Старую Ригу, не раз запечатленный на фотографиях. Если не хочется переходить мост пешком, Вас перевезет трамвай или автобус. Одно из важнейших преимуществ Пардаугавы – широко раскинувшиеся парки, которые летом радуют ароматом цветов и свежим воздухом, а зимой собирают любителей активного отдыха – лыжников, любителей покататься на коньках или на санках. Например, **парк Победы (30)** – одно из самых популярных мест для лыжных забегов. Парк Победы соединяется с живописным **парком Аркадии (31)**, который в свою очередь частенько посещают свадебные процессии, благодаря традиции оставлять на мостиках парка символы вечной любви молодых пар – навесные замочки. Примерно в 20 минутах ходьбы отсюда находится **Калнциемский квартал (32)** – небольшой, романтический район, где отреставрированные деревянные дома позволяют представить, какой здесь была жизнь 100 лет назад. Сегодня здесь разместились магазины дизайнера, проходят эко-базары, выставки и творческие мастерские. Знакомься с застройкой Пардаугавы, осмотрите выразительную **Агенскальскую водонапорную башню (33)** на улице Алиссес, а также краснокирпичную лютеранскую **церковь Св. Мартина (34)**. Самая большая гордость Пардаугавы – раскинувшийся на 15 гектарах **Ботанический сад Латвийского университета (35)**, в любое время года способный удивить своими коллекциями необычных растений.

i Рижский туристический информационный центр
Общественный транспорт: www.rigassatiksm.lv
«Tourist Hotline»



В Межапарке и Саркандaugаве открываются необычные для столицы пейзажи – оба района поражают тишиной, пейзажами и романтической архитектурой.

Межапарк (36) – место, славящееся сосновыми лесами и видами на озеро Кишэзерс, здесь в 20-е годы прошлого века начали строить элегантный район частных домов и вилл. Межапарк гордится **Рижским зоопарком (37)**, которому скоро исполнится целый век и где вместе с семьей можно провести весь день – в коллекции зоопарка более 430 видов животных. На машине можно отправиться в дальнюю часть **Саркандaugавы (38)**, которая по-прежнему поражает деревянными домиками и дворами, где, как и в давние времена, сушится белье. Тамшний **парк Алдариса (39)** был разбит в XIX веке как домашний сад владельца самой знаменитой латвийской пивоварни «Aldaris» с модными в то время искусственными развалинами, которые придают парку романтический вид. Здесь же находится и здание **Латвийского музея культуры «Даудери» (40)**. В нем некогда жил президент Латвии Карлис Ульманис. В музее можно осмотреть экспозицию о культурных процессах в независимой Латвии и деятельности латышской эмиграции в годы оккупации. По этому маршруту удобнее всего передвигаться на автомобиле.

i Рижский туристический информационный центр
Общественный транспорт: www.rigassatiksm.lv
«Tourist Hotline»



Знаменитый Этнографический музей достоин того, чтобы посвятить ему целый день!

Латвийский этнографический музей под открытым небом (41) – это один из старейших этнографических музеев в Европе. Он предлагает чудесную возможность зайти в гости в типичные крестьянские дома, познакомиться с их бытом и традициями. На занимающей около 88 гектаров территории музея собраны 118 старинных домов со всех регионов Латвии: Видземе, Земгале, Латгале и Курземе. В музее можно осмотреть и различные предметы обихода и интерьера, и рабочие инструменты и механизмы. Здесь трудятся ремесленники и регулярно проходят празднования традиционных латышских праздников, а также Дни древних профессий, когда можно в деталях узнать о том, как работали наши предки. Самое важное ежегодное событие в музее – это крупнейшая в Балтии ярмарка, которая вот уже 40 лет подряд проходит в первые выходные июня. На ярмарку съезжаются лучшие латвийские ремесленники, крестьяне и фольклорные ансамбли. Латвийский этнографический музей под открытым небом находится неподалеку от границы Риги в Берги, на берегу озера Юглас. До музея легко добраться на автомашине да и стоянка здесь удобная. Если выберете общественный транспорт, то тут две возможности: до самого музея подвезет 1-й автобус, другая возможность – 6-й трамвай, чья конечная остановка – Югла. Оставшиеся 3 км надо будет пройти пешком. Из центра Риги можно добраться и по специально оборудованной велосодорожке, а на обратной дороге есть смысл завернуть в **Рижский Мотормузей (42)**, чтобы осмотреть уникальную и самую большую в Балтии коллекцию ретро-автомобилей.

i Рижский туристический информационный центр
Общественный транспорт: www.rigassatiksm.lv
«Tourist Hotline»



ДЕНЬ У МОРЯ



Море – одно из самых больших богатств Латвии, и оно предлагает самые разные возможности отдыха. Любителям комфорта понравится Юрмала – крупнейший курорт на побережье Балтии, где можно насладиться приморским климатом, побаловать себя в одном

из комплексов SPA или зайти в уютный ресторанчик. Приморские природные парки порадуют ценителей природы, а прибрежные поселки рыбаков привлекут Вас ароматом свежескопченной рыбы. Стоит отойти от моря и Вы обнаружите романтические замки, киногородок и художественный музей под открытым небом!

ЮРМАЛА ПЕШКОМ

6



Янв.-дек.



Самый популярный балтийский курорт предлагает замечательный отдых в любое время года!

Город Юрмала, куда можно добраться за 20 минут, тянется вдоль моря на протяжении 32 километров, но самое сердце города и любимое место курортников – это **Майори (43)**. Здесь находится и **Юрмальский городской музей (44)**, который рассказывает о культурной истории города и курорта со времен царской России. Насладитесь расслабленной, непринужденной атмосферой **улицы Йомас (45)**, загляните в сувенирные магазины, перекусите или выпейте кофе в одном из многочисленных кафе. О жителях и гостях Юрмалы красноречивей всего рассказывает курортная деревянная архитектура, особенно на улице **Лиенес (46)**, **Викторияс (47)** и **Конкордияс (48)**, где стоят и отреставрированные старинные дачи, и возведенные недавно дома – образцы утонченной элегантности или неограниченной фантазии. Все же самое настоящее сокровище Юрмалы – это неспешный и мягкий по характеру **Рижский залив (49)**. После освежающего купания летом или ранней осенью можно устроить пикник и так и досидеть, любясь волнами, до самого заката, а зимой после прогулки на свежем воздухе можно понежиться в одном из юрмальских SPA-центров. Если Вы посетите Юрмалу летом, стоит выписать расписание мероприятий в концертном зале Дзинтари – здесь ежегодно проходят многие международные фестивали и концерты. А семьям с детьми безусловно стоит посетить крупнейший аквапарк в Балтии - **«Аквапарк Līvu» (50)**.

В Юрмалу можно попасть по велодорожке Рига-Юрмала, на корабле «New Way», на микроавтобусе, поезде (www.ldz.lv) или автобусе (www.autoosta.lv).



Юрмальский туристический информационный центр «Tourist Hotline»

ЮРМАЛА НА МАШИНЕ

7



Янв.-дек.



Старинные природные парки, романтические виллы и рестораны и, конечно, море!

Вокруг станции **Лиелупе (51)** в свое время возникло одно из первых мест застройки в Юрмале, поэтому дома здесь особенно роскошные. Осмотрите виллы на проспекте **О. Калпака (52)**, на **19-й линии (53)** и улице **Ротас (54)**. В свою очередь о временах, когда на месте курортов и дач возвышались домики рыбаков, расскажет **Юрмальский музей под открытым небом (55)**. В музее можно осмотреть настоящее рыбацкое подворье XIX века. Музей находится в **природном парке Рагакапас (56)** – уникальном биотопе, где можно осмотреть достигающие 17 метров в высоту белые дюны и сосны, которым по 350 лет. Лиелупе от **Майори (43)** разделяют 3 остановки на электричке – это расстояние на автомашине можно проехать за 10-15 минут. На **Йомас (45)**, центральной улице Майори, всегда можно найти место, где вкусно пообедать. И в **Меллужи (57)** тоже можно осмотреть красивые жилые дома – на улице **Пукю (58)**, на проспектах **Меллужу (59)** и **Стрелниеку (60)**. Примерно в 20 минутах езды от Майори находятся Кемери и **Кемерский парк (61)**. Отсюда начинается история Юрмалы как признанной здравницы – от серных источников и лечебной грязи Кемерского парка. В ближайшие годы здесь планируется вновь открыть отреставрированное здание роскошного Кемерского санатория. Самый шикарный и знаменитый дом отдыха Балтии получит новую жизнь – здесь будет международная гостиница сети Kempinski. Пропуск для автомашины на въезд в Юрмалу (24 часа) - LVL 1,00.



Юрмальский туристический информационный центр Национального парка Кемери «Tourist Hotline»





День у моря: ветер в волосах, аромат коптящейся рыбы, свобода и маленькие рыбацкие деревушки, которые расположились вдоль берега Рижского морского залива на протяжении 60 км.

При выезде на Курземское взморье от Кемери первым населенным пунктом будет **Бигауньциемс (62)** – типичный рыбацкий поселок прежних времен. Здесь снимались самые известные латвийские фильмы о морском побережье и рыбаках. В конце второй недели июля на всем побережье празднуют веселый День рыбаков. Одно из самых популярных мест во время праздника – самый большой поселок этих мест **Лапмежциемс (63)**. А следующей остановкой на шоссе Юрмала - Талси, будет **Рагациемс (64)**, который свое название получил от острого, покрытого основательными валунами мыса (rags), который вдается в море и придает пейзажу окружающего побережья слегка дикий вид. Вблизи от мыса определенно стоит осмотреть местный маяк, поднимающийся над макушками приморских сосен, с которого открывается вид на расположенное неподалеку озеро Каниера. Ночью огни маяка создают на пляже необычайно романтическую атмосферу. В Рагациемсе определенно надо посетить лавку с только что выловленной и закопченной рыбой – это настоящий деликатес. Между Рагациемсом и Клапкалнциемсом на протяжении 8 километров тянется **Медлительная миля (65)** – полоса леса, насыщенная ионизированным сонами и морем воздухом, идеальная для прогулки или пикника. На расстоянии 20 километров от нее Вы найдете **Ридельскую мельницу (66)**. Мельнице уже 250 лет, однако она по-прежнему работает. Полный маршрут можно проехать на автомобиле, а в Бигауньциемс можно попасть на автобусе (www.autoosta.lv).

i Информационный центр Национального парка Кемери
Ассоциация туризма Курземе
«Tourist Hotline»



Вам пригодятся удобная обувь и корзина для пикника – пейзажами Курземского побережья стоит насладиться не спеша!

Расположенный только в 30 километрах от Риги **Кемерский национальный парк (67)** – один из самых популярных туристических объектов Латвии. Здесь стоит полюбоваться на самые редкие в Латвии виды растений и птиц, а также необычные природные ландшафты – парк площадью 382 квадратных километра стал настоящим раем для латвийской флоры и фауны. Пройдясь по мосткам из черной ольхи (600 метров), можно ознакомиться со сверхвлажным широколиственным лесом – папоротниково-осоковым. В свою очередь, озеро Каниера – одно из самых лучших мест в Латвии для наблюдения за птицами. В часе езды вдоль берега моря находится поселок **Энгуре (68)** – в здешних кафе стоит заказать великолепный обед в рыбацком вкусе. Продолжив путь в сторону Колки, через 10 километров остановитесь в **природном парке озера Энгуре (69)**, где Вы найдете прекрасные места для наблюдения за птицами (здесь гнездуются около 190 видов птиц!), притом тут же рядом находится и Энгурский центр орнитологических исследований. Заберитесь на одну из башен для наблюдения за птицами и насладитесь приморскими пейзажами! В парке есть также пастбища диких коров и лошадей, в свою очередь, в конце июня и в июле в парке на Тропе орхидей расцветают около 20 сортов орхидей. Полный маршрут можно проехать на автомобиле, а в Кемери можно попасть также и на поезде (www.ldz.lv) или автобусе (www.autoosta.lv).

i Информационный центр Национального парка Кемери
Ройский туристический информационный центр
Ассоциация туризма Курземе
«Tourist Hotline»



История, искусство и вино: Сабиле понравится истинным жуирам. Приятней всего здесь – в солнечный осенний день.

Тукумс (70) – старинный город, где когда-то жили древние латвийские вожди племен, а позже – рыцари Ливонского ордена, – расположен в часе езды на автомобиле от Риги. В городе есть небольшой исторический центр, в котором находится церковь Св. Троицы – осмотрите алтарную картину XIX века и витражи, а также поглядите на город с церковной башни. В свою очередь, в расположенном неподалеку Тукумском историческом музее гиды в средневековых костюмах расскажут об истории окрестностей от средневековых сказаний до случаев из советских времен. Примерно в 7 километрах в сторону Вентспилса возвышается **Яунмокий замок (71)**. В этом элитном охотничьем замке можно осмотреть Музей леса, а также устроить пикник в саду замка. Если продолжить путь по шоссе и повернуть в сторону Кулдиги, через 15 километров вы очутитесь в **Сабиле (72)**. Самой большой гордостью маленького городка является Винная гора, которая долгое время была самой северной плантацией винограда в мире. На расстоянии нескольких километров, если ехать по грунтовой дороге, находится **Педвальский музей искусства под открытым небом (73)**. Музей – уникальное место, где на обширной территории можно осмотреть художественные объекты, экспозицию картин, скульптур и инсталляций. Дополнительную ценность этим работам придает их взаимодействие с впечатляющими окрестными пейзажами, шумом деревьев и песнями птиц. Полный маршрут можно проехать на машине, а в Тукумс можно также попасть на поезде (www.ldz.lv) или на автобусе (www.autoosta.lv).

i Тукумский туристический информационный центр
Сабилский туристический информационный центр
Ассоциация туризма Курземе
«Tourist Hotline»



Дети будут в восторге!

Примерно в 10 километрах от Тукумса находится **киногородок «Синевила» («Cinevilla») (74)** – созданный специально для съемочных нужд поселок, чьи улочки копируют стиль латвийских городов начала прошлого столетия. В музее кино Синевиллы Вы узнаете, что такое латвийское кино и осмотрите киносъемочные павильоны и площадки, в костюмном салоне сможете примерить на себя великолепный костюм начала XX века и сфотографироваться в нем. В киногородке Вы найдете также небольшие магазинчики сувениров и местных продуктов, а также хлебопекарню, где можно посмотреть, как пекут вкусный латвийский хлеб. В расположенном неподалеку **замке Дурбе (75)** тоже несколько раз снималось кино – это один из самых элегантных замков в стиле классицизма в Латвии. В помещениях дворца можно осмотреть интерьеры сельского поместья XIX века, предметы искусства, одежду, а также предметы быта. Если Вам хочется спортивных развлечений, или же – наоборот – после продолжительного дня захочется спокойно отдохнуть, отправляйтесь в **комплекс спорта и отдыха «Милзкалнс» (76)**. Летом здесь можно прогуляться по окрестным тропам, но особенно он привлекателен в зимние месяцы, когда здесь работают трассы для слалома и сноуборда, а ценители активного отдыха катаются вплоть до полуночи. Полный маршрут можно проехать на машине, а в Тукумс можно также попасть на поезде (www.ldz.lv) или на автобусе (www.autoosta.lv).

i Тукумский туристический информационный центр
Ассоциация туризма Курземе
«Tourist Hotline»



БАУСКА, ДОБЕЛЕ, ЕЛГАВА



В центральном регионе Латвии, через который течет река Лиелупе, уже с древних времен происходили важнейшие – реальные и мифические – события. Этот регион с его обширными полями и древними городами издавна был хлебной житницей

Латвии. Сегодня путешественников больше всего привлекают старинные и прекрасные замки и парки этой стороны. На берегах Даугавы стоит осмотреть развалины первого в Латвии каменного здания, древний латышский деревянный замок, а также узнать, кто же такой герой латвийского эпоса Лачплесис!

КРАСИВЕЙШИЕ ЗАМКИ И ПАРКИ

12



Янв.-дек.



Будете ли Вы вдвоем или с семьей – прекрасные замки и парки не оставят Вас равнодушными!

Самая блестящая жемчужина архитектуры Латвии, **Рундальский замок (77)** находится в 10 километрах за Бауской. Построенный легендарным придворным архитектором императорского двора России Франческо Растрелли замок Иоганна Бирона, фаворита российской императрицы Анны Иоанновны, является одним из выдающихся памятников искусства барокко и рококо Латвии.

Посетителей всегда впечатляет внешний вид дворца, роскошный интерьер и фантастический сад роз в стиле барокко, в котором можно посмотреть на самую большую коллекцию роз в Латвии. Довольно часто здесь проходят прекрасные концерты и художественные мероприятия. На обратном пути в Бауске, между реками Мусой и Мемеле, осмотрите **Бауский замок (78)** – единственный памятник архитектуры в Латвии, иллюстрирующий период маньеризма в дворцовой архитектуре и декоративно-прикладном искусстве в Курземском (Курляндском) герцогстве. Здесь можно увидеть многочисленные экспозиции, связанные с историей замка и одеждой старых времен, а также можно взойти на центральную башню, чтобы осмотреть панораму Бауски. В свою очередь, расположенный в 7 километрах от Бауски **замок Межотне (79)** – самый яркий образец архитектуры классицизма в Латвии. Главным его украшением является Купольный зал. По распоряжению российской императрицы Екатерины II замок построен в самом начале XIX века для любимой воспитательницы ее внуков Шарлотты фон Ливен.

Полный маршрут можно проехать на автомобиле, а в Бауску можно попасть и на автобусе (www.autoosta.lv).



Бауский туристический информационный центр
Ассоциация туризма Земгале
«Tourist Hotline»

В ГОСТЯХ У СКАЗКИ В ТЕРВЕТЕ

13



Янв.-дек.



Совсем недалеко от Риги Вы найдете лес, в котором живут латышские сказки.

Примерно в 70 километрах от Риги находится полюбившийся туристам и очень подходящий для семейных прогулок **Терветский природный парк (80)**. В рамках европейского проекта EDEN в 2009 году этот парк был признан одним из самых замечательных объектов для туристов в Латвии. Это – чудесное место, где можно провести весь день вместе с семьей: здесь устроены прогулочные тропы и площадки для детских игр, можно увидеть образы из любимых сказок, более сотни деревянных скульптур животных и насекомых. По территории парка можно раскатывать на Сказочном поезде, отправится в поездку на велосипедах или на лошадях. Удобные тропы ведут через более чем 300-летний сосновый бор. В парке обустроены также многочисленные места для отдыха и пикника, работают кафе. В период с мая по октябрь всех маленьких посетителей парка ожидают и живые герои сказок – медведи, гномы, ведьмы.

На обратном пути заверните в **Елгаву (81)**. Осмотрите обновленную башню церкви Св. Троицы. Церковь была первой каменной церковью, построенной лютеранским приходом в Европе. Стоит завернуть и в Елгавский исторический и художественный музей имени Г. Элиаса и в Елгавский замок. В погребке Елгавского замка при свете фонарей Вы можете осмотреть гробницы герцогов Курземе Биронов и Кеттлеров.

Полный маршрут можно проехать на автомобиле, а в Елгаву можно попасть и на микроавтобусе, поезде (www.ldz.lv) или автобусе (www.autoosta.lv).



Терветский туристический информационный центр
Елгавский туристический информационный центр
Ассоциация туризма Земгале
«Tourist Hotline»



Янв.-дек.



Древние развалины замков, мистический лес и средневековые привидения – маршрут одного дня для любителей приключений!

Добеле (82) находится на расстоянии 70 километров от Риги. В небольшом земгальском городке стоит задержаться по нескольким причинам. Во-первых, это романтические развалины замка Ливонского ордена, которые можно обойти в сопровождении изящной придворной дамы. Во-вторых, здесь растет самый большой в Европе сиреневый сад с более чем 130 сортами сирени – в конце мая ее аромат просто неописуем! А летом и осенью гостям здесь предлагают продегустировать и самим собрать в свои корзинки сладкие вишни и малину, полакомиться яблоками и грушами. В-третьих, здесь находится Добельский Дом ремесел, который каждому посетителю предлагает присоединиться к творческому мастерским и познакомиться с латышскими древними ремеслами – ткачеством, плетением, вязанием и многими другими. А в 14 километрах от Добеле в сторону Ауце находится **Покайнский лес (83)**, в который ведет грунтовая дорога. Загадочные каменные «реки», кладки и стенки прославлены преданиями о древних святых местах и необъяснимых явлениях. Для посетителей устроена прогулочная тропа с информационными указателями, но лучше всего осмотреть лес в сопровождении гида. Проехав 30 километров в сторону Тукумса, Вы попадете в **замок Яунпилс (84)**. Крепость Ливонского ордена предлагает своим гостям экскурсии в средневековой атмосфере, пугающие истории о привидениях, а также трапезу в средневековом духе с блюдами по старинным рецептам. Полный маршрут можно проехать на автомобиле, а в Добеле можно попасть и на микроавтобусе или автобусе (www.autoosta.lv).



Добельский туристический информационный центр
Ассоциация туризма Земгале
«Tourist Hotline»



Янв.-дек.



Маршрут, богатый на сюрпризы и яркие впечатления.

На расстоянии неполных 25 километров от столицы Риги находится **Пулеметная горка (Ložmetējkalns)** и **Музей Рождественских боев (85)**. В месте, где во время первой мировой войны были созданы первые части Латвийской национальной армии и проходили драматические сражения, сегодня можно осмотреть окопы, макеты сражений, музей и смотровую площадку. Примерно в 20 километрах в сторону Елгавы Вы найдете **Валгундский монастырь (86)**. Уникальной возможностью будет услышать необычную историю возникновения монастыря, увидеть трудовые будни монастыря, прекрасные храмы и коллекцию икон. При посещении монастыря женщинам рекомендуется быть в юбке или в платье, а также накрыть голову платком. Обязательно съездите и в близкую **Елгаву (81)**. Это – город с древней захватывающей историей. Стоит осмотреть и впечатляющий Елгавский замок с гробницами курляндских герцогов Биронов и Кеттлеров в его погребе, и устроенный в здании существовавшей некогда Academia Petrina Елгавский исторический и художественный музей. Советуем осмотреть также обновленную колокольню церкви Св. Троицы. Она была построена как первая лютеранская церковь в Европе. В башне размещены исторические экспозиции о президентах Латвии, имеется возможность виртуально обойти разрушенную церковь, попробовать изготовить национальный земгальский костюм, со вкусом перекусить и посмотреть на панораму Елгавы с 50-метровой высоты. Полный маршрут можно проехать на автомобиле, а в Елгаву можно попасть и на микроавтобусе, поезде (www.ldz.lv) или автобусе (www.autoosta.lv).



Елгавский туристический информационный центр
Ассоциация туризма Земгале
«Tourist Hotline»



Янв.-дек.



Приготовьтесь, придется основательно побродить по самым обширным паркам Латвии! Этот маршрут особенно красив весной.

Саласпилский ботанический сад (87): на расстоянии 25 километров от Риги Вы можете увидеть не только самые характерные для Латвии цветы, но и самые разные экзотические растения. Сад гордится самой большой в Балтии коллекцией растений и одним из самых великолепных дендрариев Европы. Ботанический сад красив во все времена года, но особенно – весной и осенью. В паре километров отсюда можно осмотреть и **Саласпилский мемориал (88)**. Расположенный на 25 гектарах парк устроен на месте концентрационного лагеря времен Второй мировой войны и выразительно рассказывает о трагических страницах истории нашей страны. Это – один из крупнейших комплексов памяти жертв фашизма в Европе. **Остров Доле (89)** находится посреди самой большой реки Латвии – Даугавы. Это место – одно из самых популярных мест для романтической прогулки, особенно в весеннее предвечерье, когда здесь можно любоваться на незабываемые закаты. Живописные пейзажи открываются на развалинах Дольской усадьбы, которые обрамляет разбитый в XIX столетии пейзажный парк. Посетителей ждет и расположенный неподалеку Музей Даугавы, рассказывающий об истории окрестностей, а также комплекс «Двор рыбака» под открытым небом, где Вы увидите, как в начале XX столетия жили рыбаки, ловившие миног. В коллекции музея приблизительно 50 000 предметов. Здесь есть, где остаться на ночь и перекусить. Полный маршрут можно проехать на автомобиле, а в Саласпилс можно попасть и на поезде (www.ldz.lv) или автобусе (www.autoosta.lv).



Кекавский туристический информационный центр
Ассоциация туризма Земгале
«Tourist Hotline»



Янв.-дек.



На живописных берегах Даугавы есть немало древних мест, рассказывающих о жизни в средние века.

Выехав из Риги по Даугавпилскому шоссе, Вы попадете в **Икшкиле (90)** – один из самых древних городов на территории Латвии. Здесь открывается вид на остров Св. Мейнарда, где находится древнейшая каменная постройка в Латвии – развалины церкви, которую в начале XII века построил здесь монах Мейнард, прибывший в эти места из Любека. Продолжив путь, вы прибудете в **Лиелварде (91)**. Здесь, безусловно, стоит осмотреть Улдевенский деревянный замок. Упомянутый в хронике Генриха Латыша замок сегодня реконструирован по образцу нескольких древних деревянных построек. Здесь можно увидеть жилые дома, мастерские, образцы старинных нарядов. На самом берегу Даугавы, в месте, где в XIII веке раскинулся замок Рижского архиепископа, теперь Вы найдете романтические развалины замка, пейзажный парк Лиелвардского поместья и небольшой водопад. В свою очередь, если Вам захочется узнать, почему у героя славного латышского эпоса медвежья уши, стоит посетить посвященный ему музей Лачплесиса. Здесь Вы узнаете больше и о легендарном Лиелвардском поясе – части традиционного латышского национального костюма, на котором вытканы 22 древних мистических знака. Если останется время, стоит проехать 45 километров в сторону Даугавпилса, чтобы осмотреть **развалины Кокнесского замка (92)**. В месте, где когда-то располагался замок древнелатышских правителей, а позже крепость основателя Риги епископа Альберта, Вы найдете одни из самых романтических замковых развалин в Латвии. Полный маршрут можно проехать на автомобиле, а в Икшкиле можно попасть и на поезде (www.ldz.lv) или автобусе (www.autoosta.lv).



Кокнесский туристический информационный центр
Ассоциация туризма Земгале
«Tourist Hotline»



ЦЕСИС, СИГУЛДА, ЛИГАТНЕ



Национальный парк Гауя – место, которое, как магнит, притягивает любителей природы. Его чудесные пейзажи меняются с каждым временем года: весной нежно зеленые долины заповивают белые цветы черемухи, летом воды Гауи бороздят лодочки, осенью

деревья в древних руслах в окрестностях Сигулды и Кримулды первые заморозки окрашивают во все возможные оттенки, а зимой местные горы ждут лыжников, бобслеистов и других любителей зимнего спорта. Добавьте еще полеты в вертикальном воздушном туннеле, 333 песчаных погребя и противоатомный бункер советских времен!

АКТИВНЫЙ ОТДЫХ В СИГУЛДЕ

18



Янв.-дек.



Сигулда находится примерно в 50 километрах от Риги. Город предлагает полноценный отдых, ведь отличные возможности для активного отдыха здесь сочетаются с красивейшими окрестными пейзажами.

По пути в Сигулду, на 47-м километре шоссе Рига – Псков с правой стороны Вы найдете **Аэродиум (93)**, уникальный туннель с вертикальной воздушной струей – павильон с ним был одним из самых популярных на всемирной выставке World Expo 2010 в Шанхае. Туннель предлагает каждому достойную мечту – возможность – в сопровождении профессионального тренера управлять ветром и летать! В Сигулде Вы найдете **парк приключений «Лесной кот» («Mežakaķis») (94)**. Это – полная вызовов лесная трасса, позволяющая почувствовать себя настоящим Маугли и преодолеть разные сложные препятствия. Популярное место для катания на лыжах зимой **Трасса Рейниса (Reiņa trase) (95)** превращается летом в место для лугового гольфа, а также для несколько более экстремальных занятий – спусков на скейтбордах и роликовых коньках. В **Сигулдском парке приключений (96)** широкий выбор захватывающих аттракционов – тросовая «Трасса Тарзана», трасса спуска на санях-роделях, катание на Сигулдском панорамном колесе и т.д. А в отношении прекрасных пейзажей не отстанет и **Бобслейная и санная трасса (97)**, на протяжении всего года предлагающая посетителям испробовать поездку на вучко, зимнем и летнем бобе.

Полный маршрут можно проехать на автомобиле, а в Сигулду можно также попасть на поезде (www.ldz.lv) или автобусе (www.autoosta.lv).



Сигулдский туристический информационный центр
Центр посетителей Национального Парка Гауя
Ассоциация туризма Видземе
«Tourist Hotline»

ИСТОРИЯ СИГУЛДЫ

19



Янв.-дек.



В средние века Сигулда находилась на границе между Рижским архиепископством и землями Ливонского ордена. До наших дней сохранились три исторических центра: Сигулда, Турайда и Кримулда.

Недалеко от центра Сигулды находятся **развалины замка Ливонского ордена (98)**, которые летом превращаются в концертный зал на открытом воздухе, где уже 18 лет проходит Сигулдский праздник оперной музыки. Тут же по соседству находится построенный князем Кропоткиным **Сигулдский Новый замок (99)** – впечатляющий образец национального стиля начала XX века. Один из самых популярных объектов осмотра в Сигулде – **пещера Гутмана (100)**, самая большая в Балтии суффозионная пещера, она находится немного дальше от центра в сторону Турайды. Пещера известна своей красивой легендой – ее как место встречи со своей любимой Розой высек своими руками один садовник. Девушку выбрал себе польский офицер, однако, чтобы остаться верной милому, она решила расстаться с жизнью. **Турайдский замок (101)** – один из популярнейших туристических объектов Латвии. Он ежегодно собирает и солидное количество посетителей, и местных ремесленников со своими изделиями. Построенная в XIII веке крепость является одним из самых впечатляющих памятников в стиле так называемой кирпичной готики в регионе Балтийского моря. В комплексе замка можно осмотреть и самую старую в регионе Видземе деревянную церковь. В Турайдском музее-резервате Вы можете прогуляться по живописному Парку дайн – парку скульптур, посвященном латышским народным песням (дайнам) и фольклорным образам.

Полный маршрут можно проехать на автомобиле, а в Сигулду можно также попасть на поезде (www.ldz.lv) или автобусе (www.autoosta.lv).



Сигулдский туристический информационный центр
Центр посетителей Национального Парка Гауя
Ассоциация туризма Видземе
«Tourist Hotline»



Янв.-дек.



Сюда осенью стекается больше всего туристов.

Кримулду от Сигулды отделяет древнее русло Гауи, которое особенно красиво осенью. На Кримулдской стороне надо осмотреть **развалины Кримулдского замка (102)**.

Продолжая путь, осмотрите **Кримулдскую церковь (103)** – одну из самых старых церквей Латвии. У церкви начинается **Кубесельская природная тропа (104)**, которая на протяжении 3 километров открывает красивые пейзажи и интересные для осмотра места.

Из Кримулды в Сигулду ведет живописная **серпантинная дорога (105)**, построенная в XIX веке в честь визита российского императора Александра II. Самые красивые места Сигулды – большое деревянное **Царское кресло (106)**, Площадь праздников с **панорамным колесом (107)**, **Гору художников (108)**, с которой открывается вид на древнее русло Гауи, **Турайду и ее замок (109)**, а также магазинчики и кафе **центра Сигулды (110)** – удобнее осмотреть, взяв в аренду велосипед или электромобиль.

А вернуться в Кримулду можно на **Сигулдском воздушном вагончике (111)** – это чудесный способ, чтобы полностью насладиться красотой древнего русла Гауи. В свою очередь, охотники за адреналином могут испытать, что такое прыжок на резиновом тросе с подвешенного вагончика!

Полный маршрут можно проехать на автомобиле, а в Сигулду можно также попасть на поезде (www.ldz.lv) или автобусе (www.autoosta.lv).



Сигулдский туристический информационный центр
Центр посетителей Национального Парка Гауя
Ассоциация туризма Видземе
«Tourist Hotline»



Апр.-окт.



Гауя – самая популярная латвийская река для заплыва на лодках. Участок Цесис-Сигулда – самая красивая часть древней долины Гауи – памятник природы европейского масштаба.

Стоянка Скальупе (112) – это место, откуда мы рекомендуем начать поездку. Примерно на расстоянии километра до Лигатненской переправы взору путешественников откроются прекрасные обнажения скал из песчаника на берегах Гауи, которые с небольшими перерывами простираются на расстоянии 600 метров. Из лодки можно неспешно посмотреть на **скалу Линю (113)**, **Якорный камень (114)** и впечатляющий, высотой почти 20 метров **утес Спрингю (115)**. В этом месте река образует небольшие пороги. Поездку на лодках удобно начать и на **Лигатненской переправе (116)** – в месте, где курсирует единственный на Гауе паром. Дальше по маршруту осматривается красноватая **скала Катрины** или **Русалочий утес (117)**, получивший свое название из-за молодой девушки, кинувшейся со скалы в реку из-за несчастной любви. В 50-метровой **скале Гуду (118)** есть небольшие пещеры, которые можно обследовать только со стороны воды. На желтоватом **Полдниковом утесе (119)** открыты четыре неизвестных до сей поры вида древних организмов. При подъезде к Сигулде уже издали виден **Турайдский замок (101)** – за каждым изгибом дороги открывается пейзаж, который так и просится на открытку.

Лодочную поездку можно закончить на **стоянке «Сигулда» (120)**, расположенной ближе к Турайдскому замку, или на следующей **стоянке «Большой камень» (121)** – ближе к Сигулде. О возможности организации поездки на лодке узнайте в указанных далее центрах туристической информации.



Сигулдский туристический информационный центр
Центр посетителей Национального Парка Гауя
Лигатненский туристический информационный центр
Ассоциация туризма Видземе
«Tourist Hotline»



Янв.-дек.



В окрестностях Лигатне стоит осмотреть зоопарк на природе, 333 пещеры и старинную бумажную фабрику!

Природные тропы Лигатне (122) легко найти вблизи от города Лигатне, в 70 километрах от Риги. Здесь стоит побывать каждому настоящему любителю природы. На природных тропах длиной 5 километров можно увидеть характерные для Латвии пейзажи, а в устроенном на открытой природе «зоопарке» в естественных условиях обитают различные, характерные для фауны Латвии дикие животные и птицы. В свою очередь, Лигатненские коннозаводчики тут же предлагают отправиться на конную прогулку. В Лигатне и его окрестностях находится самая крупная концентрация скал из песчаника и искусственных пещер в Латвии – всего 333 пещеры! В старинные времена местные жители выкопали их, чтобы в погребах хранить продовольствие на зиму. Рекомендуем осмотреть их в сопровождении местного гида – новичкам здесь легко можно заблудиться. Самое красивое обнажение песчаника в этих местах – **Звартский утес (Zvārtes iezis) (123)** на берегу реки Аматы. С высоты утеса открывается великолепный вид на стремительную реку и скалы на ее берегах – это один из самых популярных природных пейзажей Латвии. В свою очередь, **Лигатненская бумажная фабрика (124)** – самое старое работающее предприятие по производству бумаги в Латвии. Сначала фабрика работала с помощью водяной мельницы. Сегодня она по-прежнему активно выпускает свою продукцию, причем посетителям фабрики предлагают своими глазами увидеть процесс изготовления бумаги. Полный маршрут можно проехать на автомобиле, а в Лигатне можно попасть и на поезде (www.ldz.lv) или автобусе (www.autoosta.lv).



Лигатненский туристический информационный центр
Центр для посетителей Национального парка Гауя у
Природной тропы Лигатне
Ассоциация туризма Видземе
«Tourist Hotline»



Янв.-дек.



Маршрут для тех, кто ищет содержательный отдых на природе.

Аллажские природные тропы (125) удобнее всего найти, если ехать через Сигулду, 8 километров за город (небольшую часть маршрута надо будет проехать по грунтовой дороге). Природные тропы – это созданный на древнем берегу Балтийского ледового озера природный заказник. Здесь можно посмотреть на карстовые провалы и другие природные феномены, пройтись по природным познавательным тропам. В 20 километрах за Сигулдой, проехав по грунтовой дороге, Вы попадете в олений **сафари-парк «Саулстари» («Saulstari») (126)**. На обширной площади в 170 гектаров живут более 300 животных: разные породы оленей, лани, кабаны. Можно помочь покормить оленей и узнать о них интересные вещи! Отправившись в сторону Лигатне, Вы найдете **Челночный парк (127)**. Парк был создан как своеобразный музей деревообрабатывающего ремесла – на девственных природных тропах можно видеть скульптуры и другие художественные объекты, созданные из одного куска дерева в старой технике долбленки. Для самых смелых предоставляется возможность прокатиться по пруду в лодке-долбленке. Вечером в парке предлагаются экскурсии при свете факелов. Идеальным местом для окончания дня будет **Лигатненский реабилитационный центр (128)**, в котором уставшие путники могут отдаться разным релаксирующим процедурам, а самые активные – пешком или на велосипеде продолжат любоваться красивейшими пейзажами. Можно отправиться на экскурсию в погреба Реабилитационного центра, где находится построенный в советское время секретный бункер. Центр включен в путеводитель «Lonely Planet» ежегодника «Best in Travel 2011».



Сигулдский туристический информационный центр
Лигатненский туристический информационный центр
Ассоциация туризма Видземе
«Tourist Hotline»

СРЕДНЕВЕКОВЫЙ ЦЕСИС

24



Янв.-дек.



Средневековый город Цесис и его окрестности понравятся тем, кто по достоинству оценит исторические памятники.

Недалеко от Цесиса, в **Арайши (129)** есть много достойных мест для посещения. Во-первых, это Арайшский озерный замок – восстановленное место стоянки древних латышей IX века на острове Арайшского озера. В этом месте были открыты остатки примерно 150 зданий большого древнего поселения, и селение было реконструировано по образцам из археологических раскопок. Недалеко от озерного замка можно осмотреть развалины замка Ливонского ордена, а также Арайшскую лютеранскую церковь XIX века. Стоит также взглянуть на ансамбль Ваверской корчмы, построенный в начале XIX века, здесь для латышских крестьян и путников было важное место встреч. Там же находится романтическая Арайшская ветряная мельница с домиком мельника. **Цесис (130)** – это живописный, старинный (более 800 лет) город. Посмотрите в Цесисе замок Ливонского ордена – впечатляющий и лучше всего сохранившийся замковый ансамбль в Латвии, одно из первых каменных зданий в стране. Рядом находится Новый замок, в котором устроен Цесисский исторический и художественный музей, где проводятся специальные экскурсии, например, со средневековыми развлечениями – стрельбой из лука, испытаниями силы и быстроты. Определенно надо осмотреть также и извилистые вымощенные булыжником улицы, церковь Св. Иоанна и Площадь роз, где в средние века объявлялись важные распоряжения и исполнялись публичные наказания. Полный маршрут можно проехать на автомобиле, а в Цесис можно попасть и на поезде (www.ldz.lv) или автобусе (www.autoosta.lv).



Цесисский туристический информационный центр
Центр посетителей Национального Парка Гауя
Ассоциация туризма Видземе
«Tourist Hotline»

СКАЛЫ И ВОДОПАДЫ

25



Апр.-окт.



В окрестностях города Цесиса находится самое большое количество водопадов и скальных обнажений во всей Латвии!

На 72-м километре шоссе Рига-Псков, на краю шоссе находится **Иерикский парк водяных мельниц (131)**. Парк устроен на крутых берегах небольшой речки Мелдерупите, где находится 300-летнее здание водяной мельницы с реконструированным водяным колесом, великолепно дополняющее романтическое настроение парка. С устроенных по берегам реки прогулочных троп можно увидеть семь водопадов различной высоты. На расстоянии 8 км в сторону Карли, на берегу реки Аматы высится одно из самых высоких обнажений пород в Латвии – 45-метровый **Айнавский обрыв (132)**. С вершины обрыва открывается чудесный вид на древнее русло Аматы. На расстоянии 102 км от Риги находится **Рауна (133)** – один из самых красивых городков Видземе. В центре города расположены развалины Раунского замка, оставшиеся от славной резиденции Рижского архиепископа XIII века. Сегодня развалины – красивое место для прогулок, особенно по вечерам, когда парк около развалин так красиво освещен. Многократно обновлялась красивая Раунская церковь. В церкви по-прежнему сохранился рельеф XIII века «Адам и Ева», а также созданный в XVI веке рельеф «Христос на кресте». В паре километров от центра города Вы найдете пятиметровый Раунский Стабурагс – живописную скалу из известкового туфа, по которой, образуя сложные орнаменты, в реку струится более десяти родников. Стабурагс устилают более ста различных видов мхов и водорослей. Полный маршрут можно проехать на автомобиле, а в Цесис можно попасть и на поезде (www.ldz.lv) или автобусе (www.autoosta.lv).



Цесисский туристический информационный центр
«Tourist Hotline»

САУЛКРАСТЫ

26



Янв.-дек.



День на Видземском берегу морского залива – насладись белым песчаным пляжем, осмотри музей старинных велосипедов и зайди в гости к величайшему фантазеру в мире – барону Мюнхгаузену!

Вблизи от шоссе Рига-Таллин, в 30 километрах от Риги, в часе езды на поезде находятся **Саулкрасты (134)** – один из любимых отдыхающими приморских городков. Здесь на берегу моря можно погулять по Белой дюне, заглянуть в интересный Музей велосипедов, а также отдохнуть на Саулкрастском пляже, простирающемся более чем на 15 километров в длину. Отправляясь в путь дальше в сторону Таллина, Вы попадете в настоящее фантастическое государство – **Музей Мюнхгаузена в Дунте (135)**. Необычный музей устроен в честь реальной исторической личности. Харизматичный барон фон Мюнхгаузен был непревзойденным королем фантазии и вранья, жизнь которого была почти так же необычна, как и его чудесные рассказы. Барон поместья Дунте провел здесь самые прекрасные годы своей бурной жизни. Здесь можно посмотреть и музей восковых фигур самых значительных личностей истории Латвии, обустроена специальная прогулочная тропа к морю и кабачок. Многие годы Музей Мюнхгаузена был самым посещаемым музеем Латвии. В расположенный в 10 километрах отсюда небольшой поселок **Лиепупе (136)** стоит вернуться, чтобы осмотреть построенный в XVIII веке комплекс поместья Лиепупе, занесенный в перечень памятников архитектуры Латвии, а также небольшую Лиепупскую церковь – одну из редких церквей Европы, в которой алтарь находится посередине церкви. Полный маршрут можно проехать на автомобиле, а в Саулкрасты можно попасть на поезде (www.ldz.lv) или автобусе (www.autoosta.lv).



Саулкрастский туристический информационный центр
Ассоциация туризма Видземе
«Tourist Hotline»

ЗАМКИ БИРИНИ И ИГАТЕ

27



Янв.-дек.

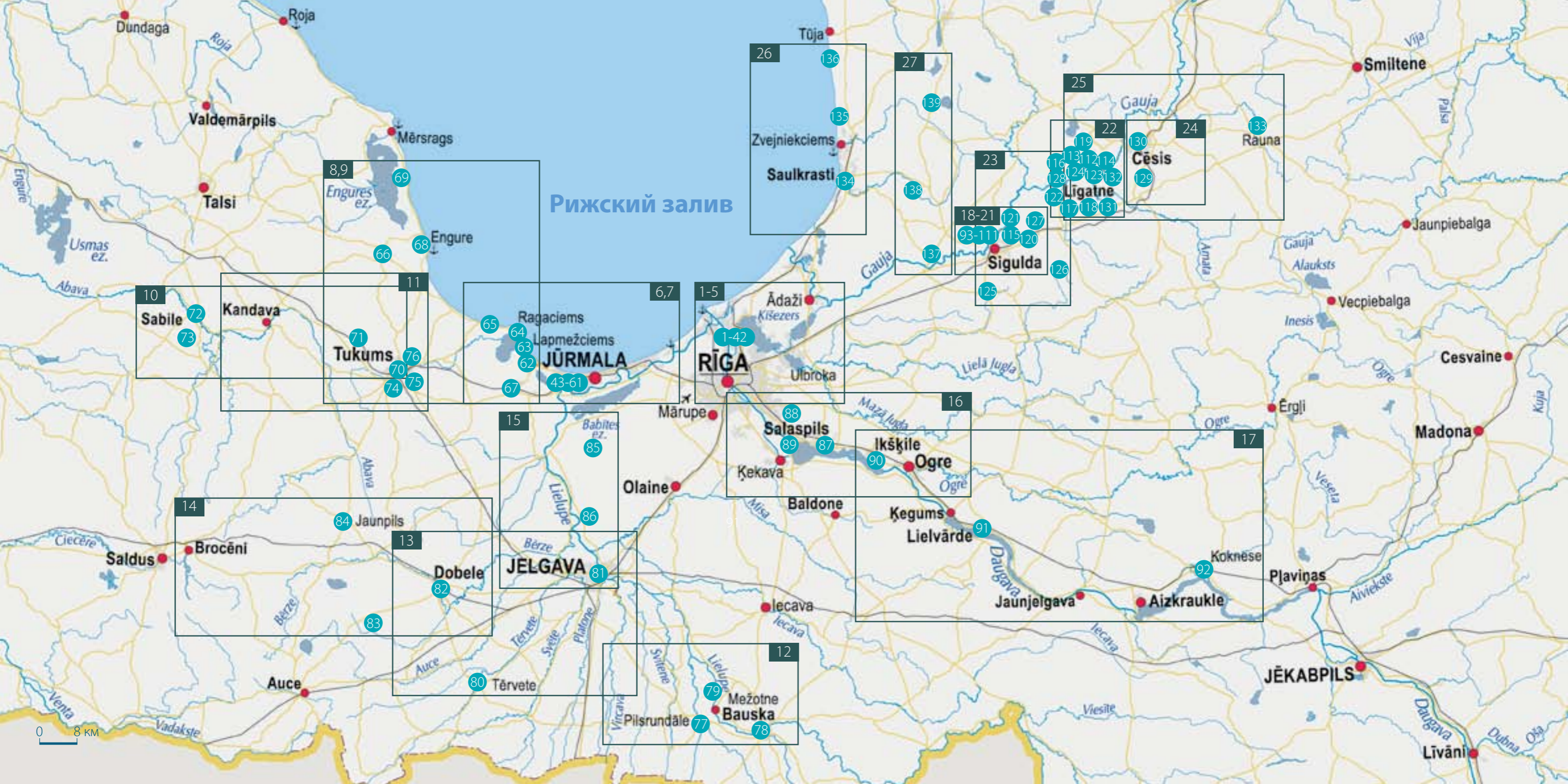


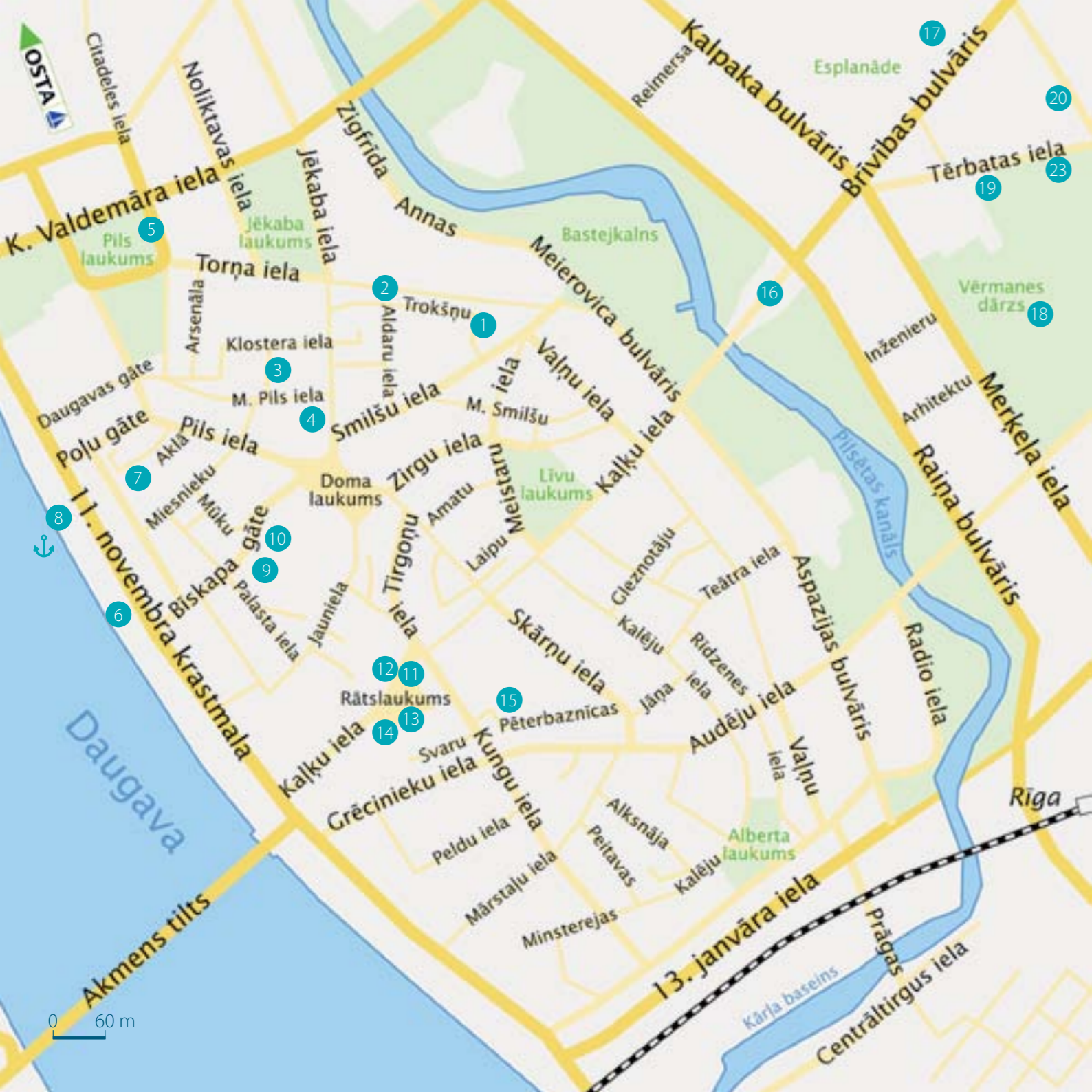
Экскурсия в дворец, поездка на родеде, прогулка по дендрологическому парку и закат солнца на берегу моря – романтический день на природе.

В 35 километрах от Риги, на берегу Гауи находится **парк отдыха «Рамкалны» (137)**. В «Рамкалны» предлагают широчайшие возможности для активного отдыха всей семьей – поездки на роделях и прочие веселые аттракционы, можно отправиться в поездку на велосипедах или лодке, притом с террасы ресторана, который находится на самом берегу Гауи, открывается чудесный вид. В «Рамкалны» можно с удовольствием провести весь день! Отправившись дальше в сторону Лимбажи, Вы найдете романтический **замок Бирини (138)**. Замок поражает архитектурными решениями, замечательным парком и красивыми рассказами о любви. Этот замок всегда принадлежал хорошим, почитаемым в народе людям. Гостям предлагается отправиться в экскурсию в музей дворца и пейзажный парк, совершить выезд на лошадях или отправиться в путешествие на дрожке, устроить пикник или пообедать в ресторане дворца. На расстоянии 20 километров расположен **замок Игате (139)** – чудесный замок в стиле неоренессанса, где сейчас устроена романтическая гостиница и радует взгляд пейзажный парк. На обратном пути рекомендуем отправиться по шоссе Рига-Таллин. А в час заката остановитесь в **Саулкрасты (134)**, чтобы закончить праздничный день, глядя, как солнце заходит в море. Полный маршрут можно проехать на автомобиле, а в «Рамкалны» можно попасть на автобусе (www.autoosta.lv).



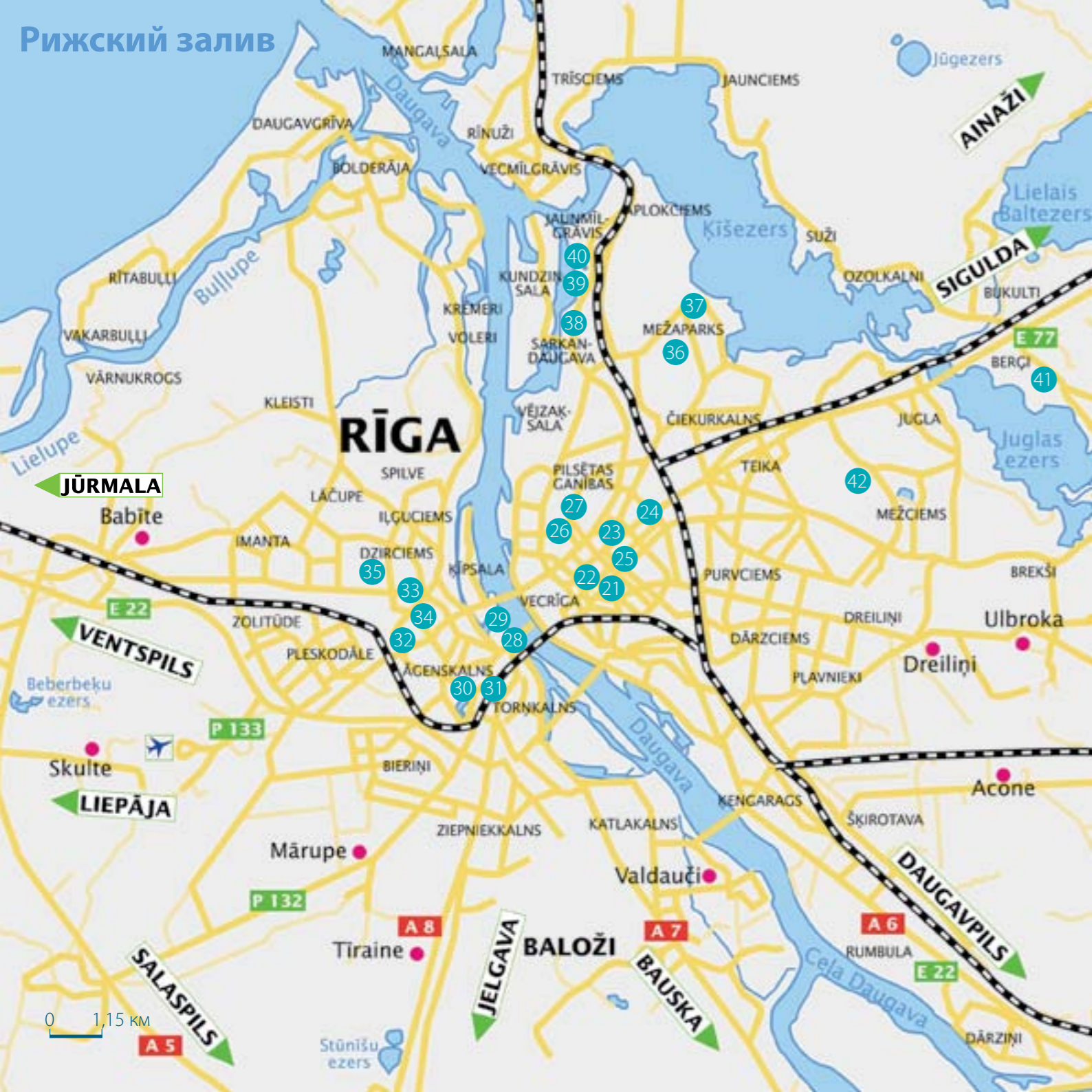
Лимбажский туристический информационный центр
Саулкрастский туристический информационный центр
Ассоциация туризма Видземе
«Tourist Hotline»





ДОСТОПРИМЕЧАТЕЛЬНОСТИ ЦЕНТРА РИГИ

- 1 - Пороховая башня (www.karamuzejs.lv)
- 2 - Шведские ворота (www.vecriga.info)
- 3 - церковь св. Екаба (www.vecriga.info)
- 4 - «Три брата» (www.archmuseum.lv)
- 5 - Рижский замок (www.president.lv)
- 6 - набережная Даугавы (www.vecriga.info)
- 7 - Англиканская церковь (www.vecriga.info)
- 8 - скульптура Большого Кристапа (www.vecriga.info)
- 9 - Рижский музей истории и мореходства (www.rigamuz.lv)
- 10 - Домский собор (www.doms.lv)
- 11 - Ратушная площадь (www.vecriga.info)
- 12 - Рижская ратуша (www.vecriga.info)
- 13 - Дом Черноголовых (www.vecriga.info)
- 14 - Латвийский музей оккупации (www.occupationmuseum.lv)
- 15 - церковь Св. Петра (www.vecriga.info)
- 16 - Памятник Свободы (www.vecriga.info)
- 17 - Собор Рождества Христова (www.pravoslavie.lv)
- 18 - Верманский сад
- 19 - цветочный рынок «Сакта»
- 20 - кинотеатр «Рига» (www.kino.riga.lv)
- 23 - улица Тербатас



ДОСТОПРИМЕЧАТЕЛЬНОСТИ РИГИ

- 21 - Берг-базар (www.bergabazars.lv)
- 22 - улица Элизабетес
- 23 - улица Тербатас
- 24 - улица Бривибас
- 25 - улица Сколас
- 26 - улица Алберта (www.riga.lv)
- 27 - музей Рижского югендстиля (www.jugendstils.riga.lv)
- 28 - Каменный мост
- 29 - АБ дамба
- 30 - парк Победы
- 31 - парк Аркадии
- 32 - Калнциемский квартал
- 33 - Агенскалнская водонапорная башня
- 34 - церковь Св. Мартина
- 35 - Ботанический сад Латвийского университета (www.nbd.gov.lv)
- 36 - Межапарк
- 37 - Рижский зоопарк (www.rigazoo.lv)
- 38 - Саркандаугава
- 39 - парк Алдариса
- 40 - Латвийского музея культуры «Даудери» (www.history-museum.lv)
- 41 - Латвийский этнографический музей под открытым небом
- 42 - Рижский Мотормузеи (www.motormuzejs.lv)

ДОСТОПРИМЕЧАТЕЛЬНОСТИ ЮРМАЛЫ

43 - Майори

44 - Юрмальский городской музей (www.jurmalasmuzejs.lv)

45 - улица Йомас

46 - улица Лиенес

47 - улица Викторияс

48 - улица Конкордияс

49 - Рижский залив

50 - «Аквапарк Līvu» (www.akvaparks.lv)

51 - Лиелупе

52 - проспект О. Калпака

53 - 19-ая линия

54 - улица Ротас

55 - Юрмальский музей под открытым небом (www.jurmalasmuzejs.lv)

56 - природном парке Рагакапас (www.jurmala.lv)

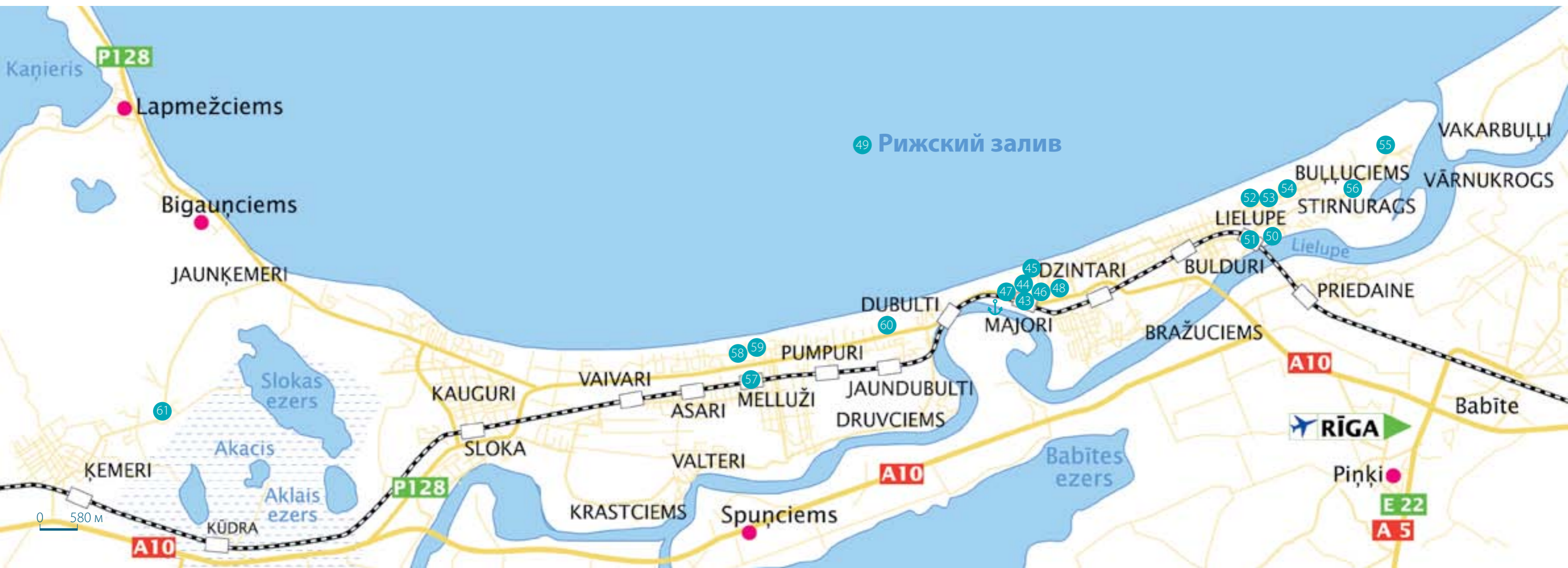
57 - Меллужи

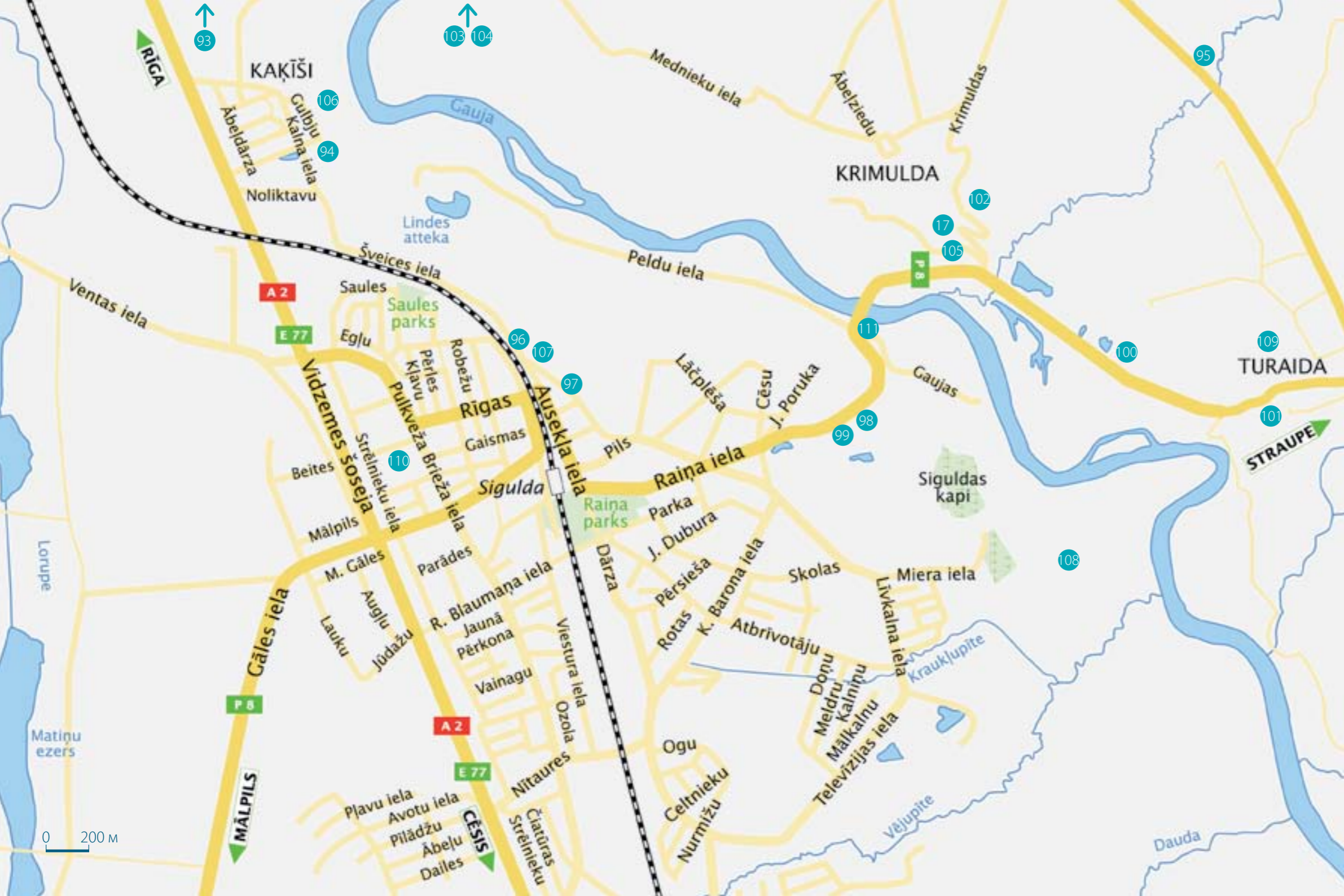
58 - улица Пукю

59 - проспект Меллужу

60 - проспект Стрелниеку

61 - Кемерский парк (www.jurmala.lv)





ДОСТОПРИМЕЧАТЕЛЬНОСТИ СИГУЛДЫ

- 93 - Аэродиум (www.aerodium.lv)
- 94 - парк приключений «Лесной кот» (www.kakiskalns.lv)
- 95 - Трасса Рейниса (www.reinatrase.lv)
- 96 - Сигулдский парк приключений (www.tarzans.lv)
- 97 - Бобслейная и санная трасса (www.tourism.sigulda.lv)
- 98 - развалины замка Ливонского ордена (www.tourism.sigulda.lv)
- 99 - Сигулдский Новый замок (www.tourism.sigulda.lv)
- 100 - пещера Гутмана (www.gnp.lv)
- 101 - Турайдский замок (www.turaida-muzejs.lv)
- 102 - Кримулдский замок (www.tourism.sigulda.lv)
- 103 - Кримулдская церковь (www.tourism.sigulda.lv)
- 104 - Кубесельская природная тропа (www.gnp.lv)
- 105 - серпантинная дорога (www.tourism.sigulda.lv)
- 106 - Царское кресло (www.tourism.sigulda.lv)
- 107 - панорамное колесо (www.tourism.sigulda.lv)
- 108 - Гору художников (www.tourism.sigulda.lv)
- 109 - Турайда и ее замок (www.turaida-muzejs.lv)
- 110 - центр Сигулды (www.tourism.sigulda.lv)
- 111 - Сигулдский воздушный вагончик (www.tourism.sigulda.lv)

БОЛЕЕ ПОДРОБНАЯ ИНФОРМАЦИЯ:

Общая информация:

www.latvia.travel – Официальный портал туризма Латвии
www.liveriga.com – информация о Риге и возможностях туризма в Риге
www.rigassatiksmelv – общественный транспорт в Риге
www.autoosta.lv – междугородные автобусы
www.ldz.lv – междугородные поезда

«Tourist Hotline» 1188

Для удобства туристов, приезжающих в Латвию, создан официальный справочный телефон Tourist Hotline 1188. Он предусматривает:

- информационную поддержку туристов в чрезвычайных ситуациях (например: кража и грабеж, решение консульских вопросов, медицинская помощь, автомобильные аварии, помощь на дороге);
- прием жалоб и предложений от туристов;
- предоставление информации о транспортных услугах (маршруты, расписание движения, стоимость билетов и порядок расчета, поезда, автобусы, такси, самолеты, общественный транспорт, э-талоны и т. п.);
- помощь туристам в ориентировании по карте, помощь в поиске по карте ближайшего пункта, предоставляющего помощь;
- помощь в переводе туристам в проблематичных ситуациях (латышский, русский, английский и немецкий языки);
- обеспечение прямого соединения с необходимым телефонным номером;
- предоставление информации о мероприятиях (кино, концерты, опера, выставки, спорт и др.);
- традиционные деловые справки и предоставление контактной информации компаний, оказывающих услуги;
- резервирование билетов, соединение с билетными кассами;
- услуга доступна на территории Латвии для всех абонентов всех сетей телекоммуникации и абонентов заграничных сетей при наборе номера 1188;
- услуга доступна за пределами территории Латвии только при использовании международного телефонного кода: +371 6700 1188;
- услуга доступна круглосуточно;
- плата за звонок определяется в соответствии с тарифам используемого вами оператора мобильной связи.

Туристическая информация:

Рига:

Рижский туристический информационный центр:
Ратушная площадь, 6, тел. +371 67037900
tic@liveriga.lv, www.liveriga.com
Маршруты нр. **1-5**

Юрмала:

Юрмальский туристический информационный центр:
Ул. Лиенес, 5, Майори, тел. +371 67147900, +371 67147902
info@jurmala.lv, www.jurmala.lv, www.tourism.jurmala.lv
Маршруты нр. **6, 7**

Информационный центр Национального парка Кемери:
«Лесной дом», Кемери, тел. +371 67730078, +371 67146824
kemerid@daba.gov.lv
Маршруты нр. **7-9**

Регионы:

Баусский туристический информационный центр:
Ратслаукумс 1, Бауска, тел. +371 63923797
tourinfo@bauska.lv, www.tourism.bauska.lv
Маршрут нр. **12**

Цесисский туристический информационный центр:
Пилс Лаукумс 9, Цесис, тел. + 371 64121815
info@cesis.lv, www.tourism.cesis.lv
Маршруты нр. **24, 25**

Добельский туристический информационный центр:
Ул. Базницас 6, Добеле, тел. +371 63723074
turisms@dobele.lv, www.zemgaletourism.lv
Маршрут нр. **14**

Центр посетителей Национального Парка Гауя:
Ул. Базницас 7, Сигулда, тел. +371 67800388
ac@gnp.lv, www.gnp.lv
Маршруты нр. **18-21, 24, 27**

Елгавский туристический информационный центр:
Ул. Академиас 1, Елгава, тел. +371 63005445
tic@tornis.jelgava.lv
Маршруты нр. **13, 15**

Кекавский туристический информационный центр:
Ул. Ригас 26, Кекава, тел. +371 67935826
www.kekava.lv
Маршрут нр. **16**

Кокнесский туристический информационный центр:
Ул. Мелиораторов 1, Кокнесе, тел. +371 65161296
tic@koknese.apollo.lv, www.koknese.lv
Маршрут нр. **17**

Ассоциация туризма Курземе:
Ул. Базницас, 5, Кулдига, тел. +371 63322259
kta@kuldiga.lv, www.kurzeme.lv
Маршруты нр. **8-11**

Центр для посетителей Национального парка Гауя
у Природной тропы Лигатне:
Лигатненская волость, Лигатненский край, тел. +371 64153313
ac@gnp.gov.lv
Маршрут нр. **22**

Лигатненский туристический информационный центр:
Ул. Спрингю 2, Лигатне, тел. +371 64153169
info@visitligatne.lv, www.visitligatne.lv
Маршруты нр. **21-23**

Лимбажский туристический информационный центр:
Ул. Торня 3, Лимбажи, тел. +371 64070608
limbtic@apollo.lv, www.visitlimbazi.lv
Маршрут нр. **27**

Ройский туристический информационный центр:
Ул. Селгас 33, Роя, тел. +371 63269594
rojatic@inbox.lv, www.roja.lv
Маршрут нр. **9**

Сабилский туристический информационный центр:
Ул. Пилскална 6, Сабиле, тел. +371 63252344
tic_sabile@inbox.lv
Маршрут нр. **10**

Саулкрастский туристический информационный центр:
Ул. Аинажу 136, Саулкрасти, тел. +371 67952641
tic@saulkrasti.lv
Маршруты нр. **26, 27**

Сигулдский туристический информационный центр:
Ул. Райня 3, Сигулда, тел. +371 67971335
info@sigulda.lv, www.tourism.sigulda.lv
Маршруты нр. **18-21, 23, 27**

Терветский туристический информационный центр:
Терветский край, «Терветес силс», тел. +371 63726212
tervetetic@inbox.lv, www.zemgaletourism.lv
Маршрут нр. **13**

Тукумский туристический информационный центр:
Ул. Талсу 5, Тукумс, тел. +371 63124451
tic@tukums.lv, www.visittukums.lv
Маршруты нр. **10-11**

Ассоциация туризма Видземе:
Пилс лаукумс, 1, Цесис, тел. +371 64122011
info@vidzeme.com, www.vidzeme.com
Маршруты нр. **18-24, 26, 27**

Ассоциация туризма Земгале:
Ратслаукумс, 1, Бауска, тел. +371 63923797
info@travelzemgale.lv, www.travelzemgale.lv
Маршруты нр. **12-17**



- пешком



- с семьей



- плавание на лодках



- природные объекты



- культурно-исторические объекты



- активный отдых



- на велосипедах



- на автомашине



- на общественном транспорте

© Латвийское государственное агентство по развитию туризма 2011
Фото: из архивов Латвийского государственного агентства по развитию туризма, В.Дещенко, В.Клейнс, А.Кенденковс, И.Уртанс, М.Кудрявцевс, М.Лаблайкс, Г.Дукште (www.fotobanka.lv).
Бесплатно!
www.latvia.travel



WWW.LATVIA.TRAVEL